



कार्यालय वनमंडलाधिकारी, वनमण्डल सा0 रीवा (म.प्र.)

जयन्ती कुंज, झिरिया, रीवा

E-Mail- dfot.rwa@mp.gov.in , Phone- 07662- 251335



क्रमांक/मा.चि./2018
प्रति,

रीवा, दिनांक 01.02.2019

कलेक्टर (खनिज शाखा)
जिला रीवा (म.प्र.)

विषय :- ग्राम कौआढ़ान तहसील हुजूर के खसरा नं. 192, 193, 194, 195/1, 195/2, 196/1, 196/2, 184/1/3, 184/1/4 का रकवा 1.261 है. भूमि पर अनुज्ञप्ति/उत्खनन पट्टा पत्थर यांत्रिकीय विधि से गिट्टी निर्माण हेतु आवेदक श्री रत्नेश द्विवेदी पिता श्री योगेन्द्र द्विवेदी।

संदर्भ :- आपका पत्र क्र./783/खनिज/2019 रीवा, दिनांक 20.01.2019

—0—

विषयान्तर्गत संदर्भित पत्र से प्राप्त प्रकरण का मौका निरीक्षण उप वनमण्डलाधिकारी रीवा के द्वारा किये जाने पर आवेदित क्षेत्र निजी राजस्व भूमि है।

कृपया लीज स्वीकृत करने के पूर्व निम्न बिन्दुओं पर कार्यवाही सुनिश्चित करना आवश्यक है:-

1. उत्खनन पट्टा नवीनीकरण के पूर्व पुनः अनापत्ति/अभिमत लिया जाना आवश्यक है।
2. उक्त आवेदित क्षेत्र म0प्र0 शासन राजस्व विभाग के पत्र क्र/16 - 10/ 7 -2-ए/90 भोपाल दिनांक 13.01.97 के अन्तर्गत वन की परिभाषा में तो नहीं आता कृपया इसे भी सुनिश्चित करालें।
3. आवेदक को सूचित करें की म0प्र0 शासन वन विभाग मंत्रालय बल्लभ भवन भोपाल के पत्र क्र./एफ/16/18/10/3 दिनांक 05.12.2000 से दिये गये निर्देशानुसार स्वीकृत खदान से आस-पास के दो कि0मी0 की परिधि के वन क्षेत्र से खनन नहीं होने का दायित्व खनिज ठेकेदार का होगा। यदि आस-पास के दो कि0मी0 के वन क्षेत्र की परिधि में अवैध उत्खनन होता है तो उत्खनन की सूचना खनिज ठेकेदार द्वारा खनिज अधिकारी तथा वन मंडलाधिकारी को लिखित में की जावे, अन्यथा राज्य शासन द्वारा विधिवत कार्यवाही की जावेगी।
4. यदि खनिज लीज धारक के सहयोग से वनक्षेत्र से अवैध उत्खनन करना पाया गया तो उसी तारीख से अनापत्ति प्रमाण पत्र निरस्त माना जावेगा एवं लीज धारक के विरुद्ध नियमानुसार कार्यवाही की जावेगी।
5. कृपया आवेदित क्षेत्र में खदान स्वीकृत होने पर म0प्र0 शासन वन विभाग के ज्ञाप क्र. /47/99/10-3 भोपाल दिनांक 12 जनवरी 2000 के अनुरूप मौके पर जिला खनिज अधिकारी व संबंधी उप वनमण्डलाधिकारी खदान क्षेत्र का सीमांकन करेंगे। खदान सीमा पर खदान ठेकेदार के व्यय से सीमेन्ट के पक्के मुनारे बनवाया जाकर उन पर क्रमवार नम्बर डाले जायेंगे। मुनारे के बनाने पर पुनः खनिज अधिकारी व क्षेत्रीय उप वनमंडलाधिकारी द्वारा निरीक्षण किये जाने और मुनारे सही पाये जाने के पश्चात ही खदान ठेकेदार को खदान क्षेत्र का कब्जा दिया जाएगा अन्यथा अनापत्ति प्रमाण पत्र स्वयं निरस्त माना जाएगा।

6. आवेदित स्थल का जी.पी.एस.रीडिंग निम्नानुसार है :-

N 24° 33'00.66"	E 081° 12'24.73"
N 24° 33'01.00"	E 081° 12'23.11"
N 24° 33'02.41"	E 081° 12'23.36"
N 24° 33'02.76"	E 081° 12'22.43"
N 24° 33'04.56"	E 081° 12'23.11"
N 24° 33'04.37"	E 081° 12'23.82"
N 24° 33'07.40"	E 081° 12'24.83"
N 24° 33'07.04"	E 081° 12'26.36"
N 24° 33'04.11"	E 081° 12'25.85"
N 24° 33'02.01"	E 081° 12'25.07"
N 24° 33'01.68"	E 081° 12'26.24"
N 24° 32'59.98"	E 081° 12'25.82"

- 250 मीटर वन सीमा के भीतर पत्थर फड़ी लगाने या उत्खनित मलवा को एकत्र करने की अनुमति लीज धारकों को नहीं दी जावेगी। उ.प्र. के वनक्षेत्र हेतु भी यह शर्त प्रभावी रहेगी।
 - आवेदित क्षेत्र के समीपस्थ पूर्व में अन्य खदानें संचालित थीं जो वर्तमान में बन्द हैं। अतः बिना बैध अनुमति उक्त खदानें संचालित न हों इसकी जवाबदारी आवेदक संस्था की रहेगी।
 - आवेदक संस्था को निर्देशित किया जाता है कि सूर्यास्त तक ही खदान क्षेत्र में कार्य करें, जिससे वनक्षेत्र में आने-जाने वाले वन्यप्राणियों का आवास एवं आवागमन प्रभावित न हो।
 - ये सुनिश्चित करें कि आवेदित स्थल में कोई छोटे बड़े झाड़ के जंगल तो नहीं हैं और यदि आवेदित स्थल छोटे बड़े झाड़ के जंगल के रूप में अधिसूचित होगी तो अनापत्ति स्वतः निरस्त मानी जावेगी।
 - खनिज का परिवहन किसी भी स्थिति में वनभूमि से नहीं किया जावेगा, यदि वनभूमि से परिवहन किया जाता है तो अनापत्ति निरस्त मानी जावेगी।
 - आवेदित क्षेत्र से आवेदित क्षेत्र से वनमण्डल रीवा के परिक्षेत्र सिरमौर एवं सेमरिया के निकटतम वनक्षेत्र की दूरी 26 कि.मी. है। एवं जिस कार्य हेतु आवेदन दिया गया है उसके अलावा अन्य कोई कार्य न किया जावे, यदि अन्य कोई कार्य किया जाता है अनापत्ति निरस्त मानी जावेगी।
- अतः प्रतिवेदन आपकी ओर आवश्यक कार्यवाही हेतु प्रेषित है।

(विपिन कुमार पटेल वरर.)
वनमंडलाधिकारी

वनमण्डल (स.प्र.) रीवा (म.प्र.)

पृष्ठांकन क्रमांक/मा.चि./2019
प्रतिलिपि :-

रीवा, दिनांक 21-02-2019

- उप वनमण्डलाधिकारी रीवा की ओर आपके संदर्भित पत्र क्रमांक 681 दिनांक 28.02.2019 के तारतम्य में सूचनार्थ।
- वन परिक्षेत्राधिकारी रीवा की ओर आपके संदर्भित पत्र क्रमांक 739 दिनांक 26.02.2019 के तारतम्य में सूचनार्थ।

वनमंडलाधिकारी
वनमण्डल (स.प्र.) रीवा (म.प्र.)



कार्यालय वनमंडलाधिकारी, वनमण्डल सा0 रीवा (म.प्र.)

जयन्ती कुंज, झिरिया, रीवा

E-Mail- dfot.rwa@mp.gov.in , Phone- 07662- 251335



क्रमांक/मा.चि./ 2020
प्रति,

रीवा, दिनांक 01-03-19

कलेक्टर (खनिज शाखा)
जिला रीवा (म.प्र.)

विषय :- पर्यावरणीय सम्मति हेतु सिया द्वारा निर्धारित बिन्दुओं पर जानकारी प्रदाय करने बावत्।

सन्दर्भ :- आपका पत्र क्र./792/खनिज/2019 रीवा, दिनांक 20.02.2019

—0—

उपरोक्त विषयान्तर्गत मेसर्स/श्री रत्नेश द्विवेदी पिता श्री योगेन्द्र द्विवेदी खनिज उत्खनन पट्टा पत्थर यांत्रिकीय विधि से गिट्टी निर्माण हेतु क्षेत्रफल रकवा 1.261 हेक्टेयर में माईनिंग के लिये लीज अवधि दिनांक 20.02.2019 से खसरा नम्बर 192, 193, 194, 195/1, 195/2, 196/1, 196/2, 184/1/3, 184/1/4 ग्राम कौआदान तहसील हुजूर जिला रीवा हेतु पूर्व पर्यावरण अनुमति के लिये परिशिष्ट 01 में बिन्दु क्रमांक 01 से 04 तक की जानकारी निम्नानुसार है :-

क्र.	निर्धारित बिन्दु	हों/ नहीं	जानकारी विवरण (यदि हों तो सम्पूर्ण विवरण दे)
1	क्या 10 कि.मी. की परिधि में कोई नेशनल पार्क स्थित है ?	नहीं	
2	क्या 10 कि.मी. की परिधि में कोई अभ्यारण्य स्थित है ?	नहीं	
3	क्या 10 कि.मी. की परिधि में कोई जैव विविधता क्षेत्र स्थित है ?	नहीं	
4	क्या 250 मीटर की परिधि में कोई वनक्षेत्र स्थित है। (यदि हों तो दिनांक 07.10.2002 से 29.08.2008 तक स्वीकृति माईनिंग लीज के लिये संबंधित जिला पंचायत से अनापत्ति प्रमाण पत्र एवं 29.08.2008 के बाद वाली माईनिंग लीज के लिए प्रमुख सचिव वन की अध्यक्षता में गठित समिति से अनापत्ति प्रमाण पत्र संलग्न करें)	नहीं	

वनमण्डलाधिकारी
(वनमण्डल रीवा (म.प्र.))

कार्यालय नायब तहसीलदार वृत्त बनकुइयां
तहसील हुजूर ग्रामीण जिला रीवा (म.प्र.)

कमांक / 47 / रीडर / वृत्त बनकुइयां / 2019
प्रति,


रीवा, दिनांक 26/02/2019

कलेक्टर महोदय,
(खनिज शाखा) जिला रीवा (म.प्र.)

विषय:-पर्यावरणीय सम्मति हेतु सिया द्वारा निर्धारित बिन्दुओं पर जानकारी प्रदाय करने बाबत।
संदर्भ:-श्रीमान् का पत्र कमांक 792/खनिज/2019 रीवा, दिनांक 20.02.2019

—00—


उपरोक्त-विषयान्तर्गत लेख है कि कार्यालय कलेक्टर खनिज शाखा जिला रीवा म.प्र. के पत्र कमांक 792/खनिज/2019 रीवा, दिनांक 20.02.2019 के सम्बन्ध में ग्राम कौवादन तह. हुजूर, राजस्व निरीक्षक मण्डल बनकुइयां, पटवारी हल्का धौघट के खसरा नम्बर 192, 193, 194, 195/1, 195/2, 196/1, 196/2, 184/1/3, 184/1/4 कुल रकबा 1.261 हे. में खनिज पत्थर यांत्रिकी विधि से मेसर्स रत्नेश द्विवेदी पिता योगेन्द्र द्विवेदी द्वारा उत्खनि पट्टा आवेदन में पर्यावरणीय सम्मति हेतु सिया द्वारा निर्धारित बिन्दुओं पर पटवारी हल्का धौघट से वस्तुस्थिति का प्रतिवेदन लिया गया। उक्त जांच प्रतिवेदन अग्रिम कार्यवाही हेतु सादर सम्प्रेषित है।


नायब तहसीलदार
सकल विकास कार्य
तहसील हुजूर, जिला रीवा (म.प्र.)



पर्यावरणीय सम्मति हेतु सिया द्वारा निर्धारित बिन्दु

निर्धारित बिन्दु	वस्तुस्थिति
क्या 10 कि.मी. की दूरी में कोई नेशनल पार्क / अभ्यारण्य / जैवविविधता स्थित है? तो उसकी दूरी	नहीं है।
2. खनिपट्टा / उत्खनिपट्टा / घोष विक्रय खदान क्षेत्र से वन क्षेत्र की दूरी कितनी है?	वन नहीं है।
3. क्या 500 मीटर की दूरी के अंदर कोई मानव बसाहट / शैक्षणिक संस्थान / चिकित्सालय / पुरातत्व धरोहर / राष्ट्रीय महत्व के स्मारक स्थित है? तो उसकी दूरी	नहीं है।
4. क्या 500 मीटर की दूरी के अंदर कोई जलीय निकाय / नदी / तालाब / नहर स्थित है? तो उसकी दूरी	नहीं है।
5. 500 मीटर की परिधि में स्वीकृत अन्य खनिपट्टा / लीज की जानकारी (रित के प्रकरण में यह जानकारी 1000 मीटर रहेगी)	-
6. रित उत्खनन के प्रकरण में नदी का नाम	नहीं नदी है।


 15.02.2019
 पाली (राज.) - घोष
 8/3/19

कार्यालय कलेक्टर (खनिज शाखा) जिला-रीवा (म.प्र.)

क्रमांक / 1012/खनिज/2019

रीवा दिनांक - 7-3-19

प्रति,


श्री रत्नेश द्विवेदी
आत्मज श्री योगेन्द्र द्विवेदी
निवासी 23/13 गणेश नगर
गोडहर, रेल्वे स्टेशन के पास
तहसील हुजूर
जिला रीवा (म.प्र.)

विषय :- ग्राम कौआढान तहसील हुजूर जिला रीवा के ख.क. 192, 193, 194, 195/1, 195/2, 196/1, 196/2, 184/1/3, 184/1/4 के रकबा 01.261 हे. में स्वीकृत उत्खनिपट्टा पर पर्यावरणीय स्वीकृत की कार्यवाही बाबत।

--X-X-X--

श्री रत्नेश द्विवेदी आत्मज श्री योगेन्द्र द्विवेदी को ग्राम कौआढान तहसील हुजूर जिला रीवा म.प्र. के ख.क. 192, 193, 194, 195/1, 195/2, 196/1, 196/2, 184/1/3, 184/1/4 के रकबा 01.261 हे. में खनिज पत्थर (यांत्रिकी विधि से गिट्टी निर्माण) का उत्खनिपट्टा अवधि 10 वर्ष के लिये स्वीकृत किये जाने हेतु सैद्धांतिक स्वीकृत प्रदान की गई है। पर्यावरणीय स्वीकृत की कार्यवाही हेतु उक्त क्षेत्र में 500 मीटर के दायरे में स्वीकृत उत्खनिपट्टा की जानकारी के संबंध में सहायक मानचित्रकार का प्रतिवेदन संलग्न है।

संलग्न :- उपरोक्तानुसार।



प्रभारी अधिकारी खनिज
हेतु कलेक्टर जिला रीवा (म.प्र.)

प्रति,

पंचायती राजिकारी
कृषि शाखा राज. म. प्र.

बेसुप - पंचायती राजिकारी समिति हेतु निम्न मात निर्धारित विवरण पर जानकारी
वाचत ।


नमस्ते - सुमेलन पत्र क्र. ३१२ कृषि शाखा २०-२-२०१५

- 1 -

उपरिष्ठित विवरणानुसार ग्राम उकैवाड तह. बुद्ध विना
टीका क्र. १९२ के १९६ १४५/११३, ११५ तथा ०१-२६१ के अग्रपत्र कृषि
पत्र जारी हेतु श्री एन. ए. डी. ५० मी. के डिप्टी सी. ए.
उत्तरविपक्षी कृषि शाखा प्रमुख विना गवासी उक्त के पंचायती राजिकारी
हेतु सलोक प्रपत्र में वांछित जानकारी के लक्षण सुमेलन कृषि शाखा-
नमस्ते उक्त श्रेणी के ५०० मी. के कृषि विभाग तह. (उत्तरविपक्षी)
वाचत है।

७ - ग्राम उकैवाड तह. २५३ तह. ०-३२५ के अग्र पत्र जारी
उत्तरविपक्षी कृषि ०४-०७-२०११ के ३-७-२०२१ नमस्ते विभाग प्रपत्र
वाचत के वाचत है।

प्रतिपक्षी तह. लिपि


०१/३/१५

सम. मानविपक्षी
कृषि शाखा
टीका

Pubob
me-III


कार्यालय कलेक्टर (खनिज शाखा) जिला-रीवा (म.प्र.)

E-mail- modgmrew@mp.gov.in

क्रमांक /

/ खनिज / 2019

रीवा दिनांक

“आदेश”

प्रति,

श्री रत्नेश द्विवेदी
पिता श्री योगेन्द्र द्विवेदी
निवासी 23/13 गणेश नगर
गोडहर, रेल्वे स्टेशन के पास रीवा
तहसील हुजूर
जिला रीवा (म.प्र.)

विषय :- जिला रीवा के तहसील हुजूर ग्राम कौआढ़ान के खसरा क्रमांक 192, 193, 194, 195/1, 195/2, 196/1, 196/2, 184/1/3, 184/1/4 रकवा 01.200 हे० क्षेत्र में खनिज पत्थर (यांत्रिक किया द्वारा केशर से गिट्टी निर्माण) उत्खनिपट्टा हेतु आवेदन पत्र दिनांक 20.02.2019 स्वीकृत विषयक।

--X-X-X--

जिला रीवा के तहसील हुजूर ग्राम कौआढ़ान के खसरा क्रमांक 192, 193, 194, 195/1, 195/2, 196/1, 196/2, 184/1/3, 184/1/4 रकवा 01.200 हे० क्षेत्र में खनिज पत्थर (यांत्रिक किया द्वारा केशर से गिट्टी निर्माण) उत्खनिपट्टा हेतु आवेदन पत्र दिनांक 20.02.2019 को प्रस्तुत किया गया है।

कार्यालय के पत्र क्रमांक 996 दिनांक 02.03.2019 द्वारा आवेदक को अनुमोदित खनन योजना प्रस्तुत करने हेतु लेख किया गया था। जिसके अनुपालन में राज्य सरकार के दिशा निर्देश अनुसार आवेदक द्वारा अनुमोदित खनन योजना कार्यालय में प्रस्तुत किया गया। राजस्व, वन, ग्रामसभा, क्षेत्रीय प्रमुख एवं खनि निरीक्षक से प्राप्त प्रतिवेदनों/सम्मति की अनुशंसा के आधार पर एवं कार्यालयीन मानचित्रकार द्वारा प्रतिवेदित उपलब्ध क्षेत्र रकवा 01.200 हे० में म.प्र. गौण खनिज नियमावली 1996 के नियम 18 (2) में उल्लेखित प्रावधानों के तहत निम्न शर्तों पर खनिज पत्थर (यांत्रिक किया द्वारा केशर से गिट्टी निर्माण) का उत्खनिपट्टा स्वीकृत किया जाता है :-

1. आवेदक का नाम व पता :-

श्री रत्नेश द्विवेदी
पिता श्री योगेन्द्र द्विवेदी
निवासी 23/13 गणेश नगर
गोडहर, रेल्वे स्टेशन के पास रीवा
तहसील हुजूर
जिला रीवा (म.प्र.)
2. स्वीकृत क्षेत्र :-

ग्राम कौआढ़ान तहसील हुजूर जिला रीवा (म.प्र.)
खसरा क्रमांक 192, 193, 194, 195/1, 195/2,
196/1, 196/2, 184/1/3, 184/1/4
रकवा 01.200 हे० क्षेत्र
(मानचित्र में दर्शित अनुसार)
3. गौण खनिज का नाम :-

यांत्रिक किया द्वारा गिट्टी बनाने के लिये पत्थर
(अर्थात् केशर के उपयोग हेतु)
4. अवधि :-

10 वर्ष (दस वर्ष)

5. भू-परिमाण :- थियोडोलाइट सर्वे यदि आवश्यक हो तो।
6. खनिज बकाया :- अनुबंध निष्पादन के पूर्व यह सुनिश्चित किया जाये कि आवेदक के ऊपर कोई खनिज बकाया तो नहीं है।
7. वन संरक्षण अधिनियम :- यह भी सुनिश्चित कर लिया जावे कि, आवेदक के पक्ष में स्वीकृत क्षेत्र वन संरक्षण अधिनियम 1980 के प्रावधान से प्रभावित तो नहीं होता है।
8. पर्यावरण की स्वीकृति :- खनन संक्रिया प्रारंभ करने के पूर्व, अधिनियम/नियम के तहत प्रदूषण नियंत्रण मण्डल तथा वन एवं पर्यावरण मंत्रालय भारत सरकार की अधिसूचना दिनांक 14.09.2006 (संशोधन दिनांक 09.09.2013) के तहत पर्यावरण की अनुमति (सिया/डिया की अनुमति)/प्राप्त की जाना अनिवार्य होगी।
9. अन्य शर्तें :-
- 1-यदि प्रश्नाधीन क्षेत्र प्रदेश के पांचवी अनुसूचित क्षेत्र के अंतर्गत आता है तो वह प्रस्ताव संबंधित केन्द्रीय विधान/राज्य के विधि/नियम/नियमन, न्यायालयीन निर्णय आदि (Central Legislation/ State Law/Rules/Regulation, court case etc.) के अनुवर्ती (Compliant) रहेगा।
- 2-यह सुनिश्चित कर लिया जाये कि किसी भी न्यायालय के ऐसे कोई आदेश न हो जो प्रश्नाधीन खनि रियायत की ग्रांट को प्रभावित करते हों।

अतः यदि आपको उपरोक्त शर्तें मान्य हो तो उत्खनिपट्टा स्वीकृति दिनांक से तीन माह के अंदर नियमानुसार निर्धारित प्रारूप में आवश्यक दस्तावेज प्रस्तुत कर अनुबंध कराते हुए भारतीय रजिस्ट्रीकरण अधिनियम 1908 के अंतर्गत पंजीयन कराना होगा। जहां उपरोक्त कालावधि में ऐसे विलेख निष्पादन नहीं किया जाता है तो उत्खनिपट्टा मंजूरी का यह आदेश प्रतिसंहत (Revoke) समझा जावेगा।

प्रभारी अधिकारी खनिज
हेतु कलेक्टर जिला रीवा म.प्र.

रीवा दिनांक : 11/03/2019


पृष्ठां. क्रमांक/ 3084 /खनिज/2019

प्रतिलिपि :-

1. सदस्य सचिव, राज्य पर्यावरण प्रभाव आंकलन अभिकरण, पर्यावरण परिसर ई-5 अरेरा कालोनी भोपाल (म.प्र.)
2. वनमण्डलाधिकारी, वनमण्डल रीवा म.प्र.।
3. अनुविभागीय अधिकारी, तहसील हुजूर जिला रीवा।

//3//

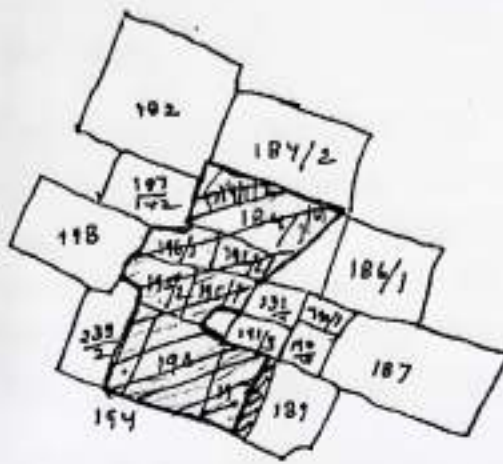
4. क्षेत्रीय प्रमुख, भूमिकी तथा खनिकर्म क्षेत्रीय कार्यालय रीवा म.प्र.।
5. क्षेत्रीय अधिकारी, म.प्र. प्रदूषण नियंत्रण बोर्ड क्षेत्रीय कार्यालय रीवा।
6. खनि निरीक्षक, ताहसील हुजूर जिला रीवा म.प्र.।
7. ग्राम पंचायत तिघरा ताहसील हुजूर जिला रीवा।
की ओर सूचनार्थ अग्रेषित।



प्रभारी अधिकारी-खनिज-
हेतु कलेक्टर जिला रीवा म.प्र.



ग्राम - सिवाठान (114)
 पटवारी वस्ती - धोवट
 - कमांड - 1)
 मा ५० मी - वस्तुमां
 मध्यालय - पुणूर
 जिला - दीवा ५०५७



दीप सुभाषिण भाभितोव नरुव नरुव
 डे- सिम)

25 02 2019
 पटवारी वस्ती
 धोवट

उत्पत्ति क्षेत्र

- उत्पत्ति क्षेत्र उपलब्ध / उत्पत्ति

- उत्पत्ति पट्टी

[Signature]

भूमि का व्यौरा हेक्टेयर में एवं करों का व्यौरा रुपये पैसों में
 फसल की जानकारी पिछले वर्ष की है
 खाना 5 से 11 में खरीफ की जानकारी वर्ष 2017 की है
 खाना 5 से 11 में रबी की जानकारी वर्ष 2018 की है

फार्म पी -II

नक्शा | किश्तबन्दी फार्म बी-1

NIC-CLRMP

खसरा

ग्राम	कौवादान-114	हल्का	धौंचट	रा.नि.म.	वन कुइयां	तहसील	हुज़ूर	जिला	रीवा	वर्ष	2017-2018
क्रमांक	क्षेत्रफल (और यदि भूमि खातों में सम्मिलित न हो तो उसका वर्णन)	कब्जेदार का नाम, उसके पिता का या पति का नाम तथा निवास स्थान, अधिकार जिसके अन्तर्गत भूमि धारण की गई हो और देय राजस्व का लगान	किसी भूमिस्वामी या पट्टेदार का या किसी मौरूसी काश्तकार के उप पट्टेदार का नाम, पिता का नाम, लगान या पट्टे की रकम और उप-पट्टे पर दिए गये भाग का क्षेत्रफल	खाते की भूमि						खाते के बाहर के क्षेत्रों में बोई गई फसल का नाम तथा क्षेत्रफल	कैफियत
				क्षेत्रफल जिसमें वर्ष के दौरान में फसल उगाई गई			पड़ती का क्षेत्रफल				
				फसल का नाम	क्षेत्रफल	दुफसली क्षेत्रफल	चालू वर्ष की पड़ती	2 से 5 वर्ष तक की पड़ती	अन्य पड़ती अर्थात् 5 वर्ष से अधिक		
1	2	3	4	5	6	7	8	9	10	11	12
184/1/3	0.083	बैजनाथ साकेत पिता अर्जुन साकेत जाति चमार पता सा.देह भूमि स्वामी									

नोट- यह प्रतिलिपि सक्षम अधिकारी के प्रमाणीकरण (पद मुद्रा एवं हस्ताक्षर) उपरांत मान्य होगी ।

Printed on : 18/3/2019

10.139.210.5

भूमि का व्यौरा हेक्टेयर में एवं करों का व्यौरा रुपये पैसों में
 फसल की जानकारी पिछले वर्ष की है
 खाना 5 से 11 में खरीफ की जानकारी वर्ष 2017 की है
 खाना 5 से 11 में रबी की जानकारी वर्ष 2018 की है

फार्म पी -II

नक्शा | किश्तबन्दी फार्म बी-1

NIC-CLRMP

खसरा

ग्राम	कौवादान-114	हल्का	धौचट	रा.नि.म.	वन कुइयां	तहसील	हुजूर	जिला	रीवा	वर्ष	2017-2018
क्रमिक	क्षेत्रफल (और यदि भूमि खातो मे सम्मिलित न हो तो उसका वर्णन)	कब्जेदार का नाम, उसके पिता का या पति का नाम तथा निवास स्थान, अधिकार जिसके अन्तर्गत भूमि धारण की गई हो और देय राजस्व का लगान	किसी भूमिस्वामी या पट्टेदार का या किसी मौरूसी काश्तकार के उप पट्टेदार का नाम, पिता का नाम, लगान या पट्टे की रकम और उप-पट्टे पर दिए गये भाग का क्षेत्रफल	खाते की भूमि						खाते के बाहर के क्षेत्रों में बोई गई फसल का नाम तथा क्षेत्रफल	कैफियत
				क्षेत्रफल जिसमें वर्ष के दौरान में फसल उगाई गई			पड़ती का क्षेत्रफल				
				फसल का नाम	क्षेत्रफल	दुफसली क्षेत्रफल	चालू वर्ष की पड़ती	2 से 5 वर्ष तक की पड़ती	अन्य पड़ती अर्थात् 5 वर्ष से अधिक		
1	2	3	4	5	6	7	8	9	10	11	12
184/1/4	0.163	दशई प्रसाद साकेत पिता अर्जुन साकेत पता सा. देह भूमि स्वामी									

नोट- यह प्रतिलिपि सक्षम अधिकारी के प्रमाणीकरण (पद मुद्रा एवं हस्ताक्षर) उपरांत मान्य होगी ।

Printed on : 18/3/2019

10.139.210.5

भूमि का व्यौरा हेक्टेयर में एवं करों का व्यौरा रुपये पैसों में
 फसल की जानकारी पिछले वर्ष की है
 खाना 5 से 11 में खरीफ की जानकारी वर्ष 2017 की है
 खाना 5 से 11 में रबी की जानकारी वर्ष 2018 की है

फार्म पी -II

नक्शा | किश्तबन्दी फार्म बी-1

NIC-CLRMP

खसरा

ग्राम	कौवादान-114	हल्का	धौचट	रा.नि.म.	वन कुइयां	तहसील	हुजूर	जिला	रीवा	वर्ष	2017-2018
क्रमांक	क्षेत्रफल (और यदि भूमि खातो मे सम्मिलित न हो तो उसका वर्णन)	कब्जेदार का नाम, उसके पिता का या पति का नाम तथा निवास स्थान, अधिकार जिसके अन्तर्गत भूमि धारण की गई हो और देय राजस्व का लगान	किसी भूमिस्वामी या पट्टेदार का या किसी मौरूसी काश्तकार के उप पट्टेदार का नाम, पिता का नाम, लगान या पट्टे की रकम और उप-पट्टे पर दिए गये भाग का क्षेत्रफल	खाते की भूमि						खाते के बाहर के क्षेत्रों में बोई गई फसल का नाम तथा क्षेत्रफल	कैफियत
				क्षेत्रफल जिसमें वर्ष के दौरान में फसल उगाई गई			पड़ती का क्षेत्रफल				
				फसल का नाम	क्षेत्रफल	दुफसली क्षेत्रफल	चालू वर्ष की पड़ती	2 से 5 वर्ष तक की पड़ती	अन्य पड़ती अर्थात् 5 वर्ष से अधिक		
1	2	3	4	5	6	7	8	9	10	11	12
192	O.198	सरजू पिता सूर्यदीन पता सा.देह भूमि स्वामी									

नोट- यह प्रतिलिपि सक्षम अधिकारी के प्रमाणीकरण (पद मुद्रा एवं हस्ताक्षर) उपरांत मान्य होगी ।

Printed on : 18/3/2019

10.139.210.5

भूमि का व्यौरा हेक्टेयर में एवं करों का व्यौरा रुपये पैसों में
 फसल की जानकारी पिछले वर्ष की है
 खाना 5 से 11 में खरीफ की जानकारी वर्ष 2017 की है
 खाना 5 से 11 में रबी की जानकारी वर्ष 2018 की है

फार्म पी -II

नक्शा | किश्तबन्दी फार्म बी-1

NIC-CLRMP

खसरा

ग्राम	कौवादान-114	हल्का	धौंचट	रा.नि.म.	वन कुइयां	तहसील	हुजूर	जिला	रीवा	वर्ष	2017-2018	
क्रमांक	क्षेत्रफल (और यदि भूमि खाते में सम्मिलित न हो तो उसका वर्णन)	कब्जेदार का नाम, उसके पिता का या पति का नाम तथा निवास स्थान, अधिकार जिसके अन्तर्गत भूमि धारण की गई हो और देय राजस्व का लगान	किसी भूमिस्वामी या पट्टेदार का या किसी मौरूसी काश्तकार के उप पट्टेदार का नाम, पिता का नाम, लगान या पट्टे की रकम और उप-पट्टे पर दिए गये भाग का क्षेत्रफल	खाते की भूमि							खाते के बाहर के क्षेत्रों में बोई गई फसल का नाम तथा क्षेत्रफल	कैफियत
				क्षेत्रफल जिसमें वर्ष के दौरान में फसल उगाई गई			पड़ती का क्षेत्रफल					
				फसल का नाम	क्षेत्रफल	दुफसली क्षेत्रफल	चालू वर्ष की पड़ती	2 से 5 वर्ष तक की पड़ती	अन्य पड़ती अर्थात् 5 वर्ष से अधिक			
1	2	3	4	5	6	7	8	9	10	11	12	
193	O.296	बैजनाथ, जगन्नाथ, विश्वनाथ, दसई पि. अर्जुन जाति चमार पता सा. देह 1/3 भाग भूमि स्वामी रामविश्वास, भूरे पि. कुवारे पता सा. देह 1/3 बराबर भाग भूमि स्वामी शारदा उर्फ ललई पि. सुदामा पता सा. निपनिया, रीवा 1/3 भाग भूमि स्वामी										

नोट- यह प्रतिलिपि सक्षम अधिकारी के प्रमाणीकरण (पद मुद्रा एवं हस्ताक्षर) उपरांत मान्य होगी।

Printed on : 18/3/2019

10.139.210.5

भूमि का व्यौरा हेक्टेयर में एवं करों का व्यौरा रुपये पैसे में
 फसल की जानकारी पिछले वर्ष की है
 खाना 5 से 11 में खरीफ की जानकारी वर्ष 2017 की है
 खाना 5 से 11 में रबी की जानकारी वर्ष 2018 की है

फार्म पी -II

नक्शा | किश्तबन्दी फार्म बी-1

NIC-CLRMP

खसरा

ग्राम	कौवादान-114	हल्का	धौंचट	रा.नि.म.	वन कुइयां	तहसील	हुजूर	जिला	रीवा	वर्ष	2017-2018	
क्रमांक	क्षेत्रफल (और यदि भूमि खातो मे सम्मिलित न हो तो उसका वर्णन)	कब्जेदार का नाम, उसके पिता का या पति का नाम तथा निवास स्थान, अधिकार जिसके अन्तर्गत भूमि धारण की गई हो और देय राजस्व का लगान	किसी भूमिस्वामी या पट्टेदार का या किसी मौरूसी काश्तकार के उप पट्टेदार का नाम, पिता का नाम, लगान या पट्टे की रकम और उप-पट्टे पर दिए गये भाग का क्षेत्रफल	खाते की भूमि							खाते के बाहर के क्षेत्रों में बोई गई फसल का नाम तथा क्षेत्रफल	कैफियत
				क्षेत्रफल जिसमें वर्ष के दौरान में फसल उगाई गई			पडती का क्षेत्रफल					
				फसल का नाम	क्षेत्रफल	दुफसली क्षेत्रफल	चालू वर्ष की पडती	2 से 5 वर्ष तक की पडती	अन्य पडती अर्थात् 5 वर्ष से अधिक			
1	2	3	4	5	6	7	8	9	10	11	12	
194	O.101	बैजनाथ,जगन्नाथ,विश्वनाथ,दसई पि.अर्जुन जाति चमार पता सा.देह 1/3 भाग भूमि स्वामी रामविश्वास,भूरे पि.कुवारे पता सा.देह 1/3 बराबर भाग भूमि स्वामी शारदा उर्फ ललई पि.सुदामा पता सा.निपनिया,रीवा 1/3 भाग भूमि स्वामी										

नोट- यह प्रतिलिपि सक्षम अधिकारी के प्रमाणीकरण (पद मुद्रा एवं हस्ताक्षर) उपरांत मान्य होगी ।

Printed on : 18/3/2019

10.139.210.5

भूमि का व्यौरा हेक्टेयर में एवं करों का व्यौरा रुपये पैसों में
 फसल की जानकारी पिछले वर्ष की है
 खाना 5 से 11 में खरीफ की जानकारी वर्ष 2017 की है
 खाना 5 से 11 में रबी की जानकारी वर्ष 2018 की है

फार्म पी -II

नक्शा | किश्तबन्दी फार्म बी-1

NIC-CLRMP

खसरा

ग्राम	कौवादान-114	हल्का	धौंचट	रा.नि.म.	वन कुइयां	तहसील	हुज़ूर	जिला	रीवा	वर्ष	2017-2018
क्रमांक	क्षेत्रफल (और यदि भूमि खातो मे सम्मिलित न हो तो उसका वर्णन)	कब्जेदार का नाम, उसके पिता का या पति का नाम तथा निवास स्थान, अधिकार जिसके अन्तर्गत भूमि धारण की गई हो और देय राजस्व का लगान	किसी भूमिस्वामी या पट्टेदार का या किसी मौरूसी काश्तकार के उप पट्टेदार का नाम, पिता का नाम, लगान या पट्टे की रकम और उप-पट्टे पर दिए गये भाग का क्षेत्रफल	खाते की भूमि						खाते के बाहर के क्षेत्रों में बोई गई फसल का नाम तथा क्षेत्रफल	कैफियत
				क्षेत्रफल जिसमें वर्ष के दौरान में फसल उगाई गई			पड़ती का क्षेत्रफल				
				फसल का नाम	क्षेत्रफल	दुफसली क्षेत्रफल	चालू वर्ष की पड़ती	2 से 5 वर्ष तक की पड़ती	अन्य पड़ती अर्थात् 5 वर्ष से अधिक		
1	2	3	4	5	6	7	8	9	10	11	12
195/1	O.129	शारदा उर्फ ललई पिता सुदामा पता हाल मुकाम -निपनिया भूमि स्वामी									

नोट- यह प्रतिलिपि सक्षम अधिकारी के प्रमाणीकरण (पद मुद्रा एवं हस्ताक्षर) उपरांत मान्य होगी ।

Printed on : 18/3/2019

10.139.210.5

भूमि का व्यौरा हेक्टेयर में एवं करों का व्यौरा रुपये पैसों में
 फसल की जानकारी पिछले वर्ष की है
 खाना 5 से 11 में खरीफ की जानकारी वर्ष 2017 की है
 खाना 5 से 11 में रबी की जानकारी वर्ष 2018 की है

फार्म पी -II

नक्शा | किश्तबन्दी फार्म बी-1

NIC-CLRMP

खसरा

ग्राम	कौवादान-114	हल्का	धौंचट	रा.नि.म.	वन कुइयां	तहसील	हुज़ूर	जिला	रीवा	वर्ष	2017-2018
क्रमांक	क्षेत्रफल (और यदि भूमि खातो मे सम्मिलित न हो तो उसका वर्णन)	कब्जेदार का नाम, उसके पिता का या पति का नाम तथा निवास स्थान, अधिकार जिसके अन्तर्गत भूमि धारण की गई हो और देय राजस्व का लगान	किसी भूमिस्वामी या पट्टेदार का या किसी मौरूसी काश्तकार के उप पट्टेदार का नाम, पिता का नाम, लगान या पट्टे की रकम और उप-पट्टे पर दिए गये भाग का क्षेत्रफल	खाते की भूमि						खाते के बाहर के क्षेत्रों में बोई गई फसल का नाम तथा क्षेत्रफल	कैफियत
				क्षेत्रफल जिसमें वर्ष के दौरान में फसल उगाई गई			पड़ती का क्षेत्रफल				
				फसल का नाम	क्षेत्रफल	दुफसली क्षेत्रफल	चालू वर्ष की पड़ती	2 से 5 वर्ष तक की पड़ती	अन्य पड़ती अर्थात् 5 वर्ष से अधिक		
1	2	3	4	5	6	7	8	9	10	11	12
195/2	O.125	शारदा उर्फ ललई पिता सुदामा पता हाल मुकाम -निपनिया भूमि स्वामी									

नोट- यह प्रतिलिपि सक्षम अधिकारी के प्रमाणीकरण (पद मुद्रा एवं हस्ताक्षर) उपरांत मान्य होगी ।

Printed on : 18/3/2019

10.139.210.5

भूमि का व्यौरा हेक्टेयर में एवं करों का व्यौरा रुपये पैसों में
 फसल की जानकारी पिछले वर्ष की है
 खाना 5 से 11 में खरीफ की जानकारी वर्ष 2017 की है
 खाना 5 से 11 में रबी की जानकारी वर्ष 2018 की है

फार्म पी -II

नक्शा | किश्तबन्दी फार्म बी-1

NIC-CLRMP

खसरा

ग्राम	कौवादान-114	हल्का	धौंचट	रा.नि.म.	वन कुइयां	तहसील	हुजूर	जिला	रीवा	वर्ष	2017-2018
क्रमांक	क्षेत्रफल (और यदि भूमि खातो मे सम्मिलित न हो तो उसका वर्णन)	कब्जेदार का नाम, उसके पिता का या पति का नाम तथा निवास स्थान, अधिकार जिसके अन्तर्गत भूमि धारण की गई हो और देय राजस्व का लगान	किसी भूमिस्वामी या पट्टेदार का या किसी मौरूसी काश्तकार के उप पट्टेदार का नाम, पिता का नाम, लगान या पट्टे की रकम और उप-पट्टे पर दिए गये भाग का क्षेत्रफल	खाते की भूमि						खाते के बाहर के क्षेत्रों में बोई गई फसल का नाम तथा क्षेत्रफल	कैफियत
				क्षेत्रफल जिसमें वर्ष के दौरान में फसल उगाई गई			पड़ती का क्षेत्रफल				
				फसल का नाम	क्षेत्रफल	दुफसली क्षेत्रफल	चालू वर्ष की पड़ती	2 से 5 वर्ष तक की पड़ती	अन्य पड़ती अर्थात् 5 वर्ष से अधिक		
1	2	3	4	5	6	7	8	9	10	11	12
196/1	O.081	दशई प्रसाद साकेत पिता अर्जुन साकेत पता सा. देह भूमि स्वामी									

नोट- यह प्रतिलिपि सक्षम अधिकारी के प्रमाणीकरण (पद मुद्रा एवं हस्ताक्षर) उपरांत मान्य होगी ।

Printed on : 18/3/2019

10.139.210.5

भूमि का व्यौरा हेक्टेयर में एवं करों का व्यौरा रुपये पैसों में
 फसल की जानकारी पिछले वर्ष की है
 खाना 5 से 11 में खरीफ की जानकारी वर्ष 2017 की है
 खाना 5 से 11 में रबी की जानकारी वर्ष 2018 की है

फार्म पी -II

नक्शा | किशतबन्दी फार्म बी-1

NIC-CLRMP

खसरा

ग्राम	कौवादान-114	हल्का	धौंचट	रा.नि.म.	वन कुइयां	तहसील	हुज़ूर	जिला	रीवा	वर्ष	2017-2018
क्रमांक	क्षेत्रफल (और यदि भूमि खातो मे सम्मिलित न हो तो उसका वर्णन)	कब्जेदार का नाम, उसके पिता का या पति का नाम तथा निवास स्थान, अधिकार जिसके अन्तर्गत भूमि धारण की गई हो और देय राजस्व का लगान	किसी भूमिस्वामी या पट्टेदार का या किसी मौरूसी काश्तकार के उप पट्टेदार का नाम, पिता का नाम, लगान या पट्टे की रकम और उप-पट्टे पर दिए गये भाग का क्षेत्रफल	खाते की भूमि						खाते के बाहर के क्षेत्रों में बोई गई फसल का नाम तथा क्षेत्रफल	कैफियत
				क्षेत्रफल जिसमें वर्ष के दौरान में फसल उगाई गई			पडती का क्षेत्रफल				
				फसल का नाम	क्षेत्रफल	दुफसली क्षेत्रफल	चालू वर्ष की पडती	2 से 5 वर्ष तक की पडती	अन्य पडती अर्थात् 5 वर्ष से अधिक		
1	2	3	4	5	6	7	8	9	10	11	12
196/2	0.085	शारदा उर्फ ललई पिता सुदामा पता हाल मुकाम -निपनिया भूमि स्वामी									

नोट- यह प्रतिलिपि सक्षम अधिकारी के प्रमाणीकरण (पद मुद्रा एवं हस्ताक्षर) उपरांत मान्य होगी ।

Printed on : 18/3/2019

10.139.210.5

कार्यालय ग्राम पंचायत तिघरा

विकास खण्ड रीवा, जिला-रीवा (म.प्र.)

सुरेश कुमार साकेत
सरपंच
ग्राम पंचायत तिघरा
जिला-रीवा (म.प्र.)



बिवास :-
ग्राम तिघरा, पोस्ट-कपूर
जिला-रीवा (म.प्र.)
मो 8358895943

नांक. 16.7/10.11/2019

दिनांक. 16.11.2019.

अनापत्ति प्रमाण पत्र

प्रमाणित किया जाता है कि आर.दि.नां. 26.2-2019 के आदेश की
अनुषंग में श्री. सुरेश कुमार साकेत द्वारा श्री. सुरेश कुमार साकेत
द्वारा 1.261 हेक्टेयर में पत्थर उत्खनन हेतु अनापत्ति प्रमाण पत्र
चुंकि उक्त अनापत्ति आदेश की शर्तों के अंतर्गत श्री. सुरेश कुमार साकेत
की शर्तों के अंतर्गत नहीं है।
इसलिए आदेश द्वारा चार्ज कार्यवाही विफलता से निवृत्त
ना उत्खनन एवं मरम्मत कार्य किया जाना है कि ग्राम पंचायत
तिघरा को किसी तरह की आपत्ति नहीं होगी।

सुरेश कुमार
सरपंच
ग्राम पंचायत तिघरा
व.प्र. रीवा, विकास खण्ड (म.प्र.)

गांधी नगर गांधी पंचायत सिधवा विभाग नगर सीमा नित्या सीमा - गांधी नगर

गांधी नगर गांधी पंचायत

गांधी नगर 28-2-2019 को अंतिम करिवाल

प्रस्ताव 303
सर्व समाप्ति के संबंध में


गांधी नगर 28-2-2019 को गांधी नगर का अंतिम करिवाल पूर्ण रूप से समाप्त किया गया है। गांधी नगर का अंतिम करिवाल 28-2-2019 को गांधी नगर से कराया गया है। गांधी नगर का अंतिम करिवाल 28-2-2019 को गांधी नगर से कराया गया है। गांधी नगर का अंतिम करिवाल 28-2-2019 को गांधी नगर से कराया गया है।

सिधवा गांधी पंचायत सिधवा विभाग नगर सीमा नित्या सीमा - गांधी नगर
गांधी नगर का अंतिम करिवाल 28-2-2019 को गांधी नगर से कराया गया है। गांधी नगर का अंतिम करिवाल 28-2-2019 को गांधी नगर से कराया गया है। गांधी नगर का अंतिम करिवाल 28-2-2019 को गांधी नगर से कराया गया है।

गांधी नगर का अंतिम करिवाल 28-2-2019 को गांधी नगर से कराया गया है। गांधी नगर का अंतिम करिवाल 28-2-2019 को गांधी नगर से कराया गया है। गांधी नगर का अंतिम करिवाल 28-2-2019 को गांधी नगर से कराया गया है।

सिधवा गांधी पंचायत से मंडल, सिधवा


गांधी नगर
गांधी पंचायत


गांधी नगर
गांधी पंचायत